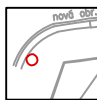
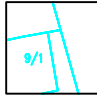


PODZEMNÍ VEDENÍ JSOU ZAKRESLENA INFORMATIVNĚ !
PODMÍNKOU ZAHÁJENÍ STAVEBNÍCH PRACÍ JE VYTYČENÍ
PODZEMNÍCH VEDENÍ A OZNÁMENÍ ZAČÁTKU STAVBY
JEJICH SPRÁVCŮM !


LEGENDA:



POLOHOPIŠ – STÁVAJÍCÍ STAV



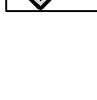
KATASTR NEMOVITOSTÍ DIGITÁLNÍ



VODOROVNÉ DOPRAVNÍ ZNAČENÍ




SVISLÉ DOPRAVNÍ ZNAČENÍ STÁVAJÍCÍ



SVISLÉ DOPRAVNÍ ZNAČENÍ NAVRŽENÉ

S-JTSK

Výškový systém B.p.v.

PROJEKTANT: Ing. Jakub Holý	VYPRACOVAL: Ing. Jakub Holý	KONTROLOVAL: Ing. František Habura, Ph.D.	ZPRACOVATEL:  DSP a.s.	
INVESTOR: Správa a údržba silnic Pardubického kraje, Doubravice 98, 533 58 Pardubice			ČÍSLO ZAKÁZKY:	FORMÁT: 5 x A4
KRAJ / OBEČ: Pardubický kraj / Věží Habřina				
STAVBA:			DATUM: 5.2022	PŘÍLOHA:
OPRAVA SILNICE III/3231 VLČÍ HABŘINA			STUPEŇ: PDPS	
STAVEBNÍ OBJEKT: SO 101 – SILNICE III/3231 – OŽK			MĚŘÍTKO: 1:500	
NÁZEV PŘÍLOHY:			ČÁST:	PŘÍL. Č.:
SITUACE DOPRAVNÍHO ZNAČENÍ – ČÁST 2			B.1	2.4.2
DOKUMENTACE LZE UŽÍVAT POUZE VE SMYSLU PŘÍSLUŠNÉ SMLOUVY O DÍLO. VÝKRES, JEJICH ČÁSTI, MŮŽE BÝT KOPÍROVÁN NEBO JINÝM ZPŮSOBEM ROZŠŘOVÁN POUZE PO PŘEDCHOZÍM SOHLÁSÍ ZPRACOVATELE.				